









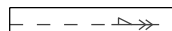



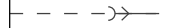
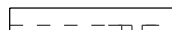






LEGENDA ZRUŠENÝCH IS

- | | |
|---|-------------------------------------|
|  | KN - hranice katastrálního území |
|  | KN - hranice parcel |
|  | KN - vnitřní kresba parcel |
|  | Zaměření polohopisu a výškopisu |
|  | Parcelní číslo |
|  | Navržené hrany |
|  | Vozovka stávající |
|  | Autobusový záliv (stáv.) |
|  | Vozovka - celá konstrukce |
|  | Vozovka - asfaltový kryt |
|  | Autobusový záliv |
|  | Betonová dlažba |
|  | Kamenná dlažba (světlé řezaná) |
|  | Hladká dlažba |
|  | Reliéfní dlažba |
|  | Kontrastní pás |
|  | Městská zeleň (zatravnění v rovině) |
|  | Nové VDZ |
|  | Nové SDZ |

- LEGENDA NOVÝCH ICH
- | | |
|---|------------------------------|
|  | Podzemní vedení SSZ, zrušeno |
|  | Podzemní vedení SSZ, nové |
|  | Podzemní vedení silové, nové |
|  | Podzemní vedení VO, nové |

LEGENDA NOVÝCH IS

- | | |
|---|--|
|  | Podzemní vedení, České radiokomunikace a.s. |
|  | Podzemní optické vedení, CETIN, a.s. |
|  | Podzemní metalecké vedení, CETIN, a.s. |
|  | Podzemní vedení s NN, CETIN, a.s. |
|  | Podzemní vedení NN do 1kV, ČEZ Distribuce, a.s. |
|  | Podzemní vedení VN do 35kV, ČEZ Distribuce, a.s. |
|  | Podzemní vedení veřejného osvětlení, Statut. město Děčín |
|  | Podzemní vedení SSZ, Statutární město Děčín |
|  | Dešťová kanalizace, Statutární město Děčín |
|  | Plynovod NTL, GridServices, s.r.o. |
|  | Plynovod STL, GridServices, s.r.o. |
|  | Jednotná kanalice, SČVK, a.s. |
|  | Vodovod, SČVK, a.s. |
|  | Podzemní vedení, T-Mobile Czech Republic, a.s. |
|  | Podzemní vedení, Vodafone Czech Republic, a.s. |
|  | Teplovod, TERMO Děčín, a.s. |

Objekty řady 100 - Objekty pozemních komunikací

- | | |
|--------|-----------------------------|
| SO 101 | Zastávka Týršova |
| SO 102 | Zastávka Myslebkova |
| SO 103 | Zastávka Masarykovo náměstí |
| SO 104 | Zastávka Kamenická |
| SO 105 | Zastávka Kovočás |
- Objekty řady 400 - Elektro a sdělovací objekty
- | | |
|--------|--|
| SO 401 | Nápadění inteligentního panelu v zastávce Týršova |
| SO 402 | Nápadění inteligentního panelu v zastávce Myslebkova |
| SO 403 | Nápadění inteligentního panelu v zastávce Masarykovo náměstí |
| SO 404 | Nápadění inteligentního panelu v zastávce Kamenická |
| SO 405 | Nápadění inteligentního panelu v zastávce Kovočás |
| SO 421 | Veřejné osvětlení přechodu pro chodce v ul. Zámecká |
| SO 422 | Přeložka sřz v ul. Týršova |

- | | |
|--|--|
| Objekty řady 400 - Elektro a sdělovací objekty | |
| SO 401 | Napájení inteligentního panelu v zastávce Tyršova |
| SO 402 | Napájení inteligentního panelu v zastávce Myslebkova |
| SO 403 | Napájení inteligentního panelu v zastávce Masarykovo náměstí |
| SO 404 | Napájení inteligentního panelu v zastávce Kamenická |
| SO 405 | Napájení inteligentního panelu v zastávce Kovočs |
| SO 421 | Veřejné osvětlení přechodu pro chodce v ul. Zámecká |
| SO 422 | Přeložka sss v ul. Tyršova |

SOUŘADNICOVÝ SYSTÉM S-JTSK
VÝŠKOVÝ SYSTÉM Bpv

INVESTOR

STATUTÁRNÍ MĚSTO DĚČÍN



Magistrát města Děčín
Mírové náměstí 1175/5
405 38 Děčín IV

STAVBA

INTELIGENTNÍ ŘEŠENÍ V DOPRAVĚ



S.A.W. CONSULTING s.r.o.

Praha 2324, 407 47 Varnsdorf	
středisko UL: Božtěšická 216/34	
web: www.juwconsulting.cz	e-mail: info@juwconsulting.cz

	INVESTOR	STAT. MĚSTO DĚČÍN
--	----------	-------------------

IVA	ZAKÁZKOVÉ ČÍSLO	2022-002
	DATUM	04/2022

STUPĚŇ	DUSP/PDPS
--------	-----------

MĚŘITKO	1:250
ČÁST DOKUM	Č. DĚLOU

CAST DOKUM.	C. PRILOHY
C 31	

PŘÍLOHA KOORDINAČNÍ SITUAČNÍ VÝKRES
ZASTÁVKA TYRŠOVA